

ECOLBUN


Aventura, descanso y bienestar





Bienvid@s





CÁMARA ECOTURISMO Y ARTESANÍAS COLBÚN

Nuestra comuna tiene de todo un poco, y eso es su gran riqueza: artesanía reconocida mundialmente, termas, lagos y cordillera, ríos y bosques. Unos habitantes orgullosos de sus tradiciones huasas y también un grupo cada vez mayor de neorurales atraídos por un nuevo estilo vida para su familia, más sano y respetuoso con su entorno.

Es un lugar ideal por su accesibilidad desde grandes urbes, para los amantes de la naturaleza, para los que quieren desconectar y recargar energías positivas, por un par de días o mucho más.

Nuestra Cámara de Ecoturismo y Artesanía de Colbún nació formalmente en 2017 pero contábamos varios años más como agrupación.

Somos un grupo de emprendedores del turismo, artesanía y la vida sana, de diversos horizontes. Nos une el respeto y cuidado de nuestra comunidad, sus tradiciones y la naturaleza, así como el desarrollo sustentable y su difusión.

Es nuestra prioridad para darle continuidad a todo aquello que abrazamos y perpetuamos para las futuras generaciones.

Este compromiso es nuestra oferta al visitante y es el sello que encontrarás en todos nuestros asociados.

Les invitamos junto a su familia a disfrutar el encanto de nuestra comuna, serán recibidos con todo el cariño de nuestra gente.



Socios Cámara de Ecoturismo y Artesanía de Colbún



ÍNDICE

Historia de la Comuna	3
Cómo llegar y tips viajero	6
Ubicación	7
Calendario de fiestas	8
Sector Panimávida	11
Sector Rari	14
Mapa	16
Sector Quinamávida Rabones	18
Sector Pehuenche	21
Sector Colbún y Lagos	24
Conociendo a nuestros socios	25
Directorio	26

Comuna Turística

Colbún es una comuna netamente turística y artesanal, la historia de sus habitantes está marcada por el turismo hitórico, el bienestar y la salud desde sus inicios.

Tenemos la riqueza de nuestra gente, nuestros artesanos que, cultivan los conocimientos de nuestros ancestros y la increíble riqueza natural que nos rodea, como la imponente cordillera de los andes, sus hermosos parajes que puedes disfrutar durante todo el año, el avistamiento de fauna nativa como cóndores, pica palos, loicas, monitos del monte, entre otras especies.

También puedes disfrutar de los lagos donde existe una gran diversidad de especies nativas, ya sea de flora como fauna y la importancia de preservar nuestro entorno.

Le damos énfasis al turismo sustentable y a la asociatividad turística en la comuna, como también a la ecología y a preservar nuestro ecosistema, con un turismo ligado a la experiencia ecológica y sustentable, basado en el bienestar nuestro y de nuestro entorno.



Laguna del Maule



Cueva del Pirata



Termas de Panimávida



Artesanía en Crin

¿Cómo llegar?

Un punto de inicio para recorrer la oferta de turismo del sector, puede ser la cercana ciudad de Linares o desde Talca.

Colbún cuenta con accesos terrestres y caminos pavimentados.



Desde Talca, hay que dirigirse a la ruta 115 por avenida Huamachuco, pasando por la comuna de San Clemente, para luego virar a la ruta K-25, la cual enfila hacia la comuna de Colbún. Son un total de 50 km pavimentados.

Desde Linares, se transita por la ruta L-11, la cual pasa por los sectores de cruce a Rabones Quinamávida, Panimávida y Colbún. Son un total de 30 km de camino pavimentado.

Desde Argentina: Colbún se encuentra a 144 km del Paso Internacional Pehuenche, conectando de forma directa con las ciudades de Malargue, ubicada a 285km. No existe una conexión de buses, siendo necesario el uso de vehículos particulares y realizar los trámites aduaneros por este paso fronterizo.




Desde la ciudad de Talca hay buses que llegan a Colbún, con salidas a cada hora desde el terminal de buses, ubicado en 12 Oriente 938 con 2 Sur.


Desde Santiago, hay salidas a cada hora en buses Altas Cumbres y Linatal, desde el terminal de buses Alameda. Puede informarse en www.altascumbres.cl y www.linatal.cl.


Desde Linares salen buses directos a Colbún, todos los días, con frecuencias cada 15 minutos y hasta las 21:30 hrs, vía Línea Interbus. Este recorrido pasa por las localidades de Rabones, Quinamávida y





Tips del Viajero


 **Ubicación:** Colbún se ubica a 308 km al sur de Santiago, a 50 km al sur de Talca y a 30 km al norte de Linares. Según el Censo del año 2017, la comuna de Colbún tiene un total de 20.725 habitantes y nace como comuna el 6 de mayo de 1906. Limita por el norte con la comuna de San Clemente, al sur con la comuna de Linares y por el este con la comuna de Yervas Buenas. El gentilicio de los locales es colbunense.


 **Clima:** El clima aquí es suave, y generalmente cálido y templado. Hay más precipitaciones en invierno, son inviernos fríos, con heladas matinales, en verano los días son secos y calientes con noches frescas.

 **Flora y Fauna:** El paisaje natural se compone principalmente de un terreno boscoso con especies originarias del lugar, generando el Lago Colbún un hábitat para diversa fauna, entre los que destacan las aves, tales como: Loros, torcazas e incluso cisnes cuello negro que pueden observarse en el Lagos.

 **Paisaje:** Destacan dos paisajes definidos, uno de ellos la Cordillera de Los Andes que se manifiesta de forma imponente y visible desde todos los puntos de la comuna. Se une a esta panorámica la existencia de dos lagos, Colbún y Machicura, el primero con 5.700 hectáreas y 1.490 millones de metros cúbicos, el lago Colbún es el mayor embalse artificial de Chile.

 **Moneda:** Como en todo Chile la moneda oficial es el peso. Para quienes viajen con divisas extranjeras existen casas de cambio en las ciudades de Linares y Talca. El uso de tarjetas electrónicas es aceptada en algunos de los servicios de Colbún y otras localidades. En la plaza de Colbún existe un cajero automático (ATM) y en otras comunidades el servicio de cajas vecinas para clientes del Banco Estado.

 **Vestimenta:** Entre enero y marzo recomendamos utilizar ropa cómoda y fresca, lentes de sol, gorro y el uso de protectores solares. Entre abril a agosto, es necesario el uso de abrigo y ropa aislante de la lluvia y el frío. El período de septiembre a diciembre, la temperatura asciende gradualmente, sin embargo es recomendable el uso de ropa abrigadora en la noche.

 **¿Cuándo ir?:** Colbún se puede visitar durante todo el año, permitiendo visualizar, según la temporada, un paisaje siempre encantador.

Acá estamos ubicados




Distancias	
Ciudad	KMS.
Santiago	301,3
Talca	48,0
Concepción	228,6
Malargüe	285,3

Fiestas y Actividades de la Zona

Calendario

Enero

- Fiesta del Crin
- Festival de Rock de Colbún y Talentos Emergentes
- Fiesta de San Sebastián



Febrero

- Fiesta de La Cerveza.
- Fiesta de la Carreta.
- Muestra Internacional de artesanía y Focllore de Panimávida.



Mayo - Junio

- Cruz de Mayo.
- Noche de San Juan de Rari.
- San Juan en San Juan.



Julio

- Celebración de las Carmenes.
- Fiesta del Chancho al Humo de Panimávida.



Septiembre

- Fiestas Patrias.



Octubre

- Fiesta de Pehuenche.
- Fiesta del Conejo.
- Fiesta de La Esquila.



Noviembre

- Día del artesano.
- Fiesta de la Primavera.



Panimávida, un lugar de turismo y salud

Panimávida, es conocer una parte de la historia del turismo en Chile. Su nombre viene de la palabra Peñamabuida, que en mapudungun significa León de Cerro.

Pueblo tradicional de antigua fama por su centro termal e hidro-mineral, actualmente cuenta con una oferta orientada principalmente a un turismo de salud y descanso, en medio de antiguas construcciones y cercano a la localidad de Rari.

Panimávida, como pueblo, se creó bajo el alero de las termas. El caserío que las rodea eran dependencias utilizadas por los trabajadores y hoy se han reconvertido en hospedajes, hostales, cafés y otros tipos de servicios.

Las Termas de Panimávida empezaron a funcionar en 1822 como "Baños de Panimávida" y luego el 1 de enero de 1937, gozando de justa fama continental por las bondades medicinales de sus aguas, la belleza natural de sus alrededores, temperatura templada, aire puro, la tranquilidad absoluta del lugar y la atención al visitante.

Luego de 80 años de existencia, sigue siendo reconocida por la inigualable calidad de sus aguas termales y sus míticas bondades.

Cuenta la leyenda que, el descubrimiento de las termas fueron una mera casualidad. Se dice que a principios del siglo XIX había un holgazán que tocaba la flauta, gracia que le permitía ganarse el sustento yendo de rancho en rancho entregando su música entre los campesinos. El hombre sufría de fuertes dolores en sus piernas y, en su desespero, se le ocurrió meterlas en un manantial de barro negro. Rápidamente notó alivio a su dolor, por lo que repitió la operación varias veces, logrando finalmente una mejoría total.

Aguas con Certificación

La calidad de las aguas de Termas de Panimávida Resort & Spa, fue premiada en la década de los '90 en los concursos internacionales Monde Selection, celebrados en Luxemburgo en 1990, Barcelona 1991 y Roma 1995, obteniendo en todos ellos, mellada de oro. Es por ello que hoy el nuevo desafío de la familia Movillo Torres, es reabrir la planta embotelladora que fue considerada la más grande y moderna de Latinoamérica.



Frontis Terma Panimávida



Fuente de la Mona

Imperdibles en Panimávida

• Feria de productores Locales

Cada Domingo, desde las 10 hasta las 19 hrs, puedes visitar una pintoresca feria, donde artesanos del sector ofertan diferentes tipos de productos locales. Allí, se pueden encontrar desde trabajos a telar, artesanía en crin: aros, collares, etc. Hasta productos de belleza naturales y mermeladas agroecológicas.

• Visitar su iglesia

Un encuentro con la arquitectura tradicional religiosa, a pasos de la plaza, es iglesia Nuestra Señora de Panimávida, construida en el año 1895 por su benefactora Esperanza Opazo viuda de Baeza. Junto a la iglesia fue construido un edificio parroquial de estilo colonial con corredor, el que luego fue cedido a la sociedad que se hizo cargo de las termas.

En esta iglesia se realizan, cada 20 de enero y 20 de marzo, la fiestas de San Sebastián, festividades religiosas multitudinarias y llenas de cultura tradicional son patrimonio de la comuna.

• Siendo turistas en un pueblo tradicional

Panimávida es posible caminarlo en un par de horas. Podrás encontrar lugares que ofrecen diferentes tipos de comida criolla, comida al paso y los exquisitos helados artesanales elaborados con frutas de la estación. También existe un café donde puedes tomar un descanso y observar una fuente de agua en medio de su avenida principal.

• Tours y atractivos

Si tu intención es el turismo outdoors hay recorridos históricos, que se realizan en bicicleta principalmente, conociendo así gran parte del pueblo.

La localidad de Panimávida es un destino turístico que se puede visitar durante todo el año.



Fuente Plaza Panimávida



Parroquia Nuestra señora de la Buena Esperanza

¿Sabías qué?

Se cuenta que el Ejército Libertador durante la guerra de Independencia pasó por el sector donde actualmente se ubican las termas. Los soldados, cansados de caminar por la cordillera, se refrescaron en aquel lugar, se quedaron por unos días y cuando retomaron su viaje se sintieron sanos, sin dolores y frescos.



Personaje ícono - El Doctor Bravo

Médico, científico y poeta, el doctor Bravo fue yerno de uno de los primeros dueños de las termas de Panimávida. En el año 1937 crea el primer servicio hospitalario termal para obreros y personas de escasos recursos, que prestó enormes beneficios para las personas que antes no podían costear una atención médica.

Bravo forma un centro de investigación y estudios clínicos en la estación termal de Panimávida. Sección, denominada La Casa Termal de Panimávida; la Sociedad destina para su funcionamiento el "Chalet Anexo", en los alrededores del establecimiento termal.

Entre sus grandes hallazgos científicos, está la estación sismológica, con la cuál estudió los cambios en las napas del agua de las termas con relación a los movimientos de la Tierra. Actualmente la estación está interconectada con la ONEMI y puedes visitarla en el hotel, al igual que su Casa Termal.



Doctor Bravo

Rari, un pueblo de artesanías

Te damos la bienvenida al pueblo de Rari, situado a 22 kilómetros de Linares, asentada en un valle rodeado de lomajes suaves y a la que se llega tras pasar el pueblo de Panimávida, en dirección noreste hacia la cordillera de los Andes.

Rari es una larga y única calle alrededor de la cual se alinean las casas donde habitan las tejedoras. Las mujeres de la localidad se dedican a crear piezas en crin de caballo dando vida así a un quehacer que han convertido al lugar en un centro de producción artesanal de reconocida importancia en el país, sin perder por ello las características de un poblado campesino.

Es difícil establecer con exactitud en qué momento las tejedoras de Rari comenzaron a manufacturar estas técnicas. A partir de varias leyendas que hablan del origen de esta tradición, se ha podido inferir que este arte se inició en la localidad hace un par de siglos como

derivación de una artesanía más primitiva desarrollada allí.

El material utilizado para este tipo de cestería no ha sido siempre el mismo y ha ido variando con el tiempo.

En un comienzo la materia prima para elaborar estas figuras transparentes fueron las raíces de álamos que se teñía con tintes vegetales, extraídos de las plantas del entorno. Posteriormente, las diferentes piezas se confeccionaron con crines animales de vaca o de caballo, ya que eran bastante más fáciles de tejer, y eran teñidas con anilinas. Hoy se ha incluido también una fibra denominada ixtle, material que se extrae de una cactácea que procede de México.

Fuente: Memoriaschilena.cl



Círculos de Crin



Accesorios realizados con Crin

¿Sabías qué?

Desde el año 2015, la aldea de Rari fue declarada Ciudad Artesanal del mundo por el World Crafts Council, debido a su particular trabajo con el crin de caballo, destacándose de esta forma el patrimonio local y cultural de sus artesanas.



El “armado” las de las piezas.

“El proceso de trabajo artesanal comienza con la adquisición de las materias primas: el ixtle (tampico o vegetal según denominación de las tejedoras) y la crin de caballo. Ambas se compran, ya sea en ciudades grandes donde el ixtle se consigue en las mercancías y las crines, en los mataderos o en la aldea donde existen personas que pasan ofreciéndolas. También es posible obtenerlas de comerciantes establecidos en Rari, aunque esta última es una solución a la que se recurre en casos de extrema necesidad, pues resulta más onerosa. El material, ya sea ixtle o crin, se puede comprar por kilos o fracciones, dependiendo del dinero de que dispone la tejedora. Una vez obtenida la materia prima se procede a prepararla. El arreglo de las crines es largo y trabajoso; primero deben ser lavadas, después blanqueadas con una solución y cuando las fibras están secas se peinan como si fueran cabellos. Recién ahí se escoge el material

que se usará para tejer. Como se trata de la elaboración de piezas muy delicadas, se seleccionan las hebras más largas, ya que éstas no pueden añadirse ni anudarse. La crin limpia y escogida queda lista para ser tejida. El proceso a seguir es el mismo que se utiliza en la tintura de lanas animales y hebras vegetales: en un recipiente con agua hirviendo se pone la anilina y las hebras de crin, se deja hervir un rato y luego, para fijar el color, se agrega piedra lumbre.

Fuente “Artesanas de Rari Tramas en crin” Loreto Rebolledo

Algunas Figuras Icónicas



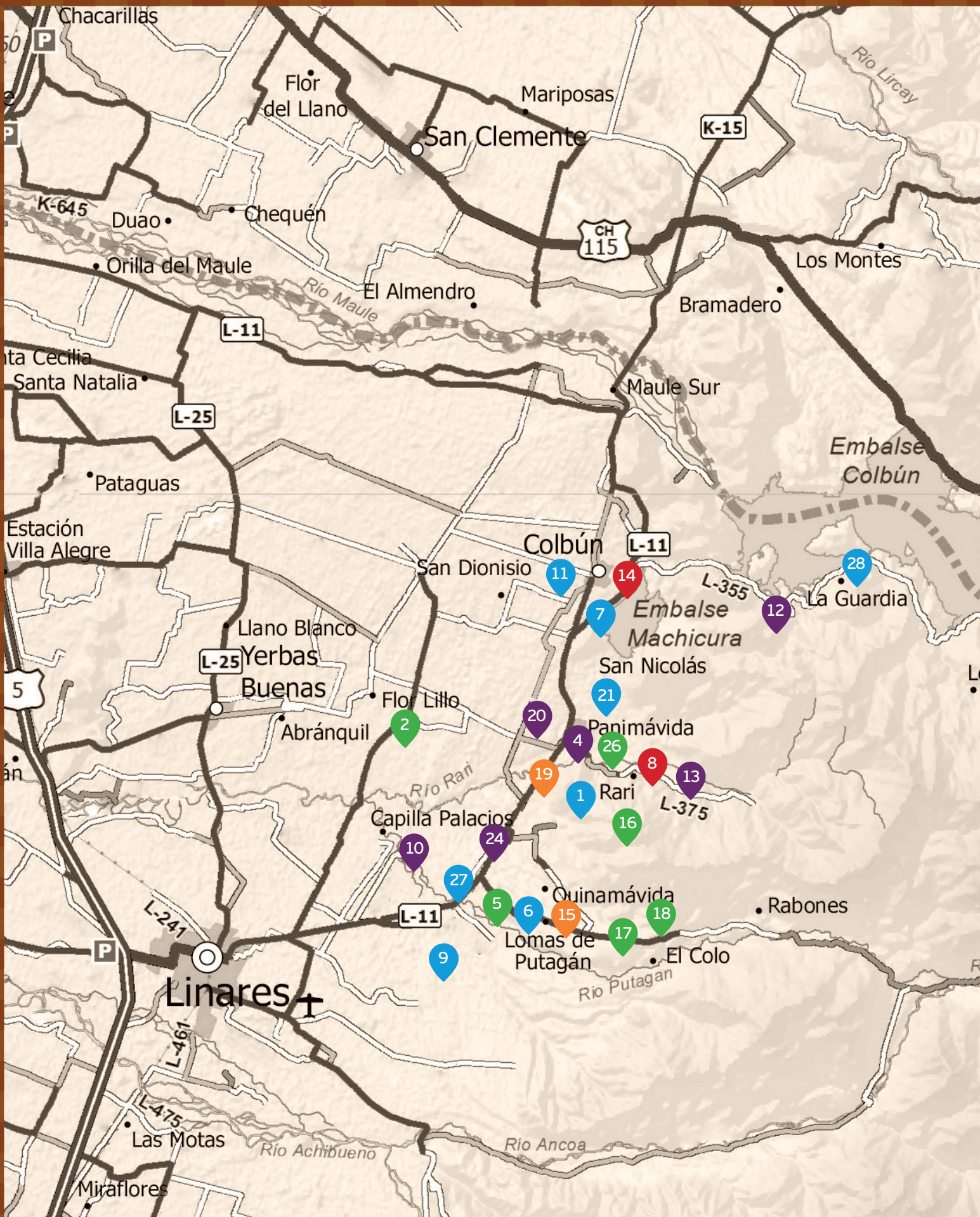
Aros realizados en crin



Aros realizados en crin



Aros realizados en crin



Mapa de la Ruta

Aventura, descanso y bienestar

RECREACIÓN

1. Estancia el Encanto
6. Equilibre
7. Colbún Aventura
9. Geo Maule
11. Huellas Pehuenches
21. Trisquel
23. Guaiquivilo
27. Achibueno Aventura
28. Viña Laberinto

DÓNDE ALOJAR

3. Refugio del Tricahue
4. Termas de Panimávida
10. Tu Rincón Campesino
12. Eco Refugios
13. Casa Azul
20. Pani House
22. Melao Loge
24. Ruka San Francisco

DÓNDE COMER

14. Rukalauken
20. Pani House
25. Restorant El Encuentro

ARTESANÍAS

2. Der Tata Loco
5. Quilache mermeladas
16. Jardín de Alá
17. Fábulas cremas
18. Apícola Rabones
26. Agrupación de artesanas del crin de Rari

BIENESTAR

15. Reiki Newen Mapu
19. Madre Nativa

Quinamávida, telar y piedra toba

En este lugar podrás encontrar una serie de atractivos para elegir como las termas de Quinamávida, conocer a las artesanas de lana y de piedra toba o seguir hasta el final de la larga calle de Quinamávida para llegar a Rabones, un sector inmerso en naturaleza y tranquilidad, ideal para el turismo outdoors, cabalgatas, trekking y perfecto, también, para disfrutar en familia.

Quinamávida (en mapudungun: kina, cereal; mawida, cerro), poblado conocido en Chile por su centro termal ubicado al pie de la pre-cordillera de Linares. Se encuentra a 16 km al noroeste de Linares y a 63 km al sureste de Talca, comunicada con ambas ciudades mediante caminos asfaltados.

En esta pequeña localidad se pueden encontrar diferentes tipos de artículos confeccionados de manera artesanal con lana de oveja por sus hábiles artesanas, las cuales han traspasado los secretos del telar de generación en generación, así como artículos confeccionados con piedra toba de origen volcánico y que es más pesada que la madera, pero más liviana que la piedra común. Dicho material se labra de la misma manera en la que se trabaja la madera. Existen dos exponentes de ésta hermosa artesanía en el sector, a las cuales podrás ir a visitar y conocer sus talleres y vivir la experiencia de trabajar con tus manos esta hermosa piedra volcánica milenaria.



Termas de Quinamávida



Artesanía en Telar



Esquila de ovejas

Rabones, una comunidad de turismo y bienestar

Sí lo que buscas es tranquilidad, hermosos paisajes y turismo outdoors, te recomendamos el sector de Rabones. Presenta una gran variedad de parajes rodeados de cerros con vegetación nativa, el cajón del río Putagán y lugares donde se puede realizar actividades como el trekking y cabalgatas guiadas.

Rabones es un valle lleno de mística que alberga una variada población, siendo bien llamativo el gran número de extranjeros que día a día llegan a vivir a este hermoso bosque esclerófilo que guarda aún la tradición ancestral del carbón, el auto cultivo y un centro ceremonial mapuche. Este valle es bañado por las aguas del río Putagán que nacen del estero Nacimiento, arriba en la cordillera que cae desde el cajón del Melado.

El recorrido se inicia al cruce de la ruta Linares Colbún con la ruta L391, a 12km de Linares. Son 50km de camino de los cuales solo los primeros 10 están asfaltados.

Algunas partes del camino no están en buen estado, por lo cual, se recomienda realizarlo en vehículo alto.

En el kilómetro 13 se desvía el camino Los Avellanos a mano izquierda, siendo un acceso para iniciar trekking o cabalgata al cerro Las Vizcachas. El esfuerzo es bien recompensado, después de subir en los bosques de robles, se llega a la Piedra Las Vizcachas, con unas maravillosas vistas a los valles y cordillera. En lo alto se encuentran bosques de arrayanes, mañíos o laurel.

Siguiendo el camino a Rabones, encontrarás las localidades de Rabones, Roblería y Chupallar, para así encontrar el embalse Ancoa el cual tiene miradores y senderos de caminatas cortas.

No puedes finalizar éste lindo camino sin recorrer la Reserva Nacional Los Bellotos.



Sector Precordillerano



Río Putagán

Cuenta la leyenda

Se cuenta que hace mucho tiempo atrás, los habitantes de este valle precordillerano, cortaban las colas de sus caballos para así marcarlos. Los dejaban “rabones” decían los antiguos. De ahí proviene el nombre de este valle.

El Último reducto del Belloto del Sur.

La Reserva Nacional Los Bellotos del Melado se encuentra a la altura de la ciudad de Linares, en los faldeos de la precordillera. Se destaca por la presencia de un importante bosque de bellotos del sur, un árbol nativo que está en peligro de extinción. El belloto del sur es, junto al alerce y la araucaria, uno de nuestros monumentos nacionales, y sólo es preservado en este parque.

El ingreso a la reserva es gratuito.

Al llegar, el paisaje es la recompensa. La zona no es muy visitada no cuenta con servicios ni zonas de camping y eso la hace ideal para internarse en la naturaleza en su estado más puro. Con más de 400 hectáreas, posee invernaderos para preservar las especies de los bellotos del sur. En sus alrededores hay ríos de aguas cristalinas, cajones cordilleranos y volcanes, de los que surgen también aguas termales.

A lo largo del sendero de Chile, llamado también El Portezuelo del Melado, podemos encontrar monolitos y altares a los santos, en que los arrieros dejan ofrendas durante sus travesías. Luego de un ascenso dentro del bosque, el camino continúa en bajada por la orilla del río Melado. Se recomienda realizar este viaje en dos días, y acampar al borde del río, donde pueden encontrar bancos de arena.

Otro sendero sigue el río Ancoa, cruzándolo en varias oportunidades, por lo que se recomienda recórrelo en temporada estival, pudiendo aprovechar de sus bellos pozos para refrescarse.

La oferta de turismo de Rabones, es entregada por familias que trabajan de manera asociativa en base a la ecología y el bienestar.



Reserva Nacional lo Bellotos



Mirador Piedra de La Vizcacha



Importante tener en cuenta

Llevar binoculares, para que puedas conocer parte de la fauna nativa como carpinteros negros, loro trichahue, chuncho, monito del monte, puma, loica, entre otros ejemplares.

Recuerda llevar contigo de vuelta tu basura, no dejemos rastro y cuidemos nuestras reservas naturales.

Pehuenche, sector de turismo y cordillera

Un poco de historia

Las tribus Pehuenches, que habitaron ambos lados de la Cordillera de los Andes, usaron este corredor natural para proveerse de alimentos y abrigo. Durante varios milenios y en las épocas precolombinas, los pueblos originarios pehuenches lo habían usado para traspasar el cordón montañoso andino y así obtener los recursos para su subsistencia como carne y lana de guanaco o alimentos a base de los frutos del mar del Pacífico. Fueron los pioneros del siglo XX quienes supieron del potencial de desarrollo que tuvo el paso para sus comunidades.



Fotografía Archivo histórico Malargüe



Sector Paso Pehuenche

El Paso Pehuenche comenzó a tener un trazado más amplio que permitió llegar con mayor facilidad al límite y unir desde allí hasta la ciudad de Talca. Con esta visión y antecedentes, fue el 10 de febrero de 1960 cuando se logró la primera apertura de la ruta de El Pehuenche, en la Laguna del Maule para vincular ambos países. Ese espíritu de integración, que existía ya desde la Argentina, se cristalizó definitivamente el 8 de abril de 1961 con la inauguración oficial del Paso Pehuenche.

*Pehuenche: Pueblo indígena de Sudamérica. Ubicados en los Andes, principalmente en el actual centro-sur de Chile y en la adyacente Argentina.

Mapudungún: Pehuén: fruto de la araucaria / Che: gente
GENTE DEL PEHUEN

¿Sabías qué?

La historia del Paso Pehuenche comenzó con un hecho gastronómico: la comida servida en el Capu-Mallu (cerro Campanario) entre los anfitriones puelches y sus visitantes pehuenches, llegados del Valle Central de Chile. La ceremonia se realizó con los rituales habituales de los parlamentos, celebración de singular relevancia en el mundo indígena, equivalentes a los Tratados Internacionales entre Estados modernos.

Una cordillera maravillosa

Te invitamos a visitar por la ruta internacional Paso Pehuenche, en dirección a Argentina, donde podrás disfrutar de hermosos paisajes, cascadas y termas naturales. Si tu intención es el turismo outdoor, podrás practicar trekking y escalada en roca, así como pesca deportiva en un entorno único.

El primer sector de interés que encontrarás en el camino hacia Argentina, es el sector de Armerillo, a unos 65 km de Talca, donde está el Parque Natural Tricahue. Área privada protegida, ofrece senderos de gran belleza escénica con varios ríos emblemáticos de la zona y distintos valles para descubrir.- Cada año, durante febrero, se organiza la Fiesta del Chivo al Palo, celebración costumbrista y gran imán para el turista.

Subiendo un poco más, encontrarás las termas del Medano, famosas por sus cuevas de vapor que parecen saunas naturales y sus pozos de aguas termales.

Unos kilómetros más arriba entrarás de lleno a la cordillera, llegando así al famoso sector de las termas del Campanario, a las cuales puedes acceder mediante una caminata de media hora, pasando por la Cuesta los Cóndores, sector de increíbles miradores y la muy famosa Cascada Invertida, salto de agua que sube hacia las nubes empujada por un fuerte viento, ubicada en el en el kilómetro 125 a mano izquierda, ruta 115-ch (Importante: No hay barandas ni infraestructura, por lo que debes ser bien cuidadoso sobre todo si vas con niños.)

En este sector se encuentra también el sitio Valle de los Cóndores, conocido internacionalmente por los amantes de la escalada que intentan subir algunas de la gran cantidad de rutas que existen en éste.

A estas alturas, faltará poco para que llegues a la Laguna del Maule, increíble reserva de agua dulce situada a 2500 metros sobre el nivel del mar. La laguna de aguas turquesas y rodeadas de cerros cubiertos de nieve, ofrece el panorama idílico para los amantes de la pesca o del trekking. Una experiencia inolvidable.

Para mayor información del estado del paso, horarios y otras preguntas, puedes acceder a www.gobernaciontalca.gov.cl/pehuenche/



Caminata Raquetas de nieve



Cascada Invertida



Zorro Culpeo

Algunos hitos de la ruta

Petroglifos de Guaiquivilo.

Entrando por el Paso Internacional Pehuenche desde Talca, alrededor de unos 90 km de distancia, se encuentra el puente de Curillínque, a 100 m de éste. Desde acá se avanza hacia la derecha por la ruta L39, camino rural, que sigue hasta la localidad del Malli, a orillas del río Melado, hasta llegar a Carrizal, antiguo paso internacional. Se sigue la ruta orillando el Melado hasta llegar al cajón de Calabozos, donde se encuentran los históricos petroglifos de Guaiquivilo.

Importante: El ideal es hacer esta ruta en un vehículo 4x4. Se debe contratar un guía para guaiquivilo.

Valle de los Cóndores

Ubicado en el kilómetro 132 (ruta 115-ch), este lugar se caracteriza por sus murallones de roca basáltica que lo han transformado en el paraíso de los escaladores. Aquí muchos fanáticos de la disciplina se quedan a acampar aprovechando la gran cantidad de rutas equipadas y el increíble paisaje. Este valle lo cruza el río Maule, formando pozones y hermosas cascadas que te pueden refrescar en verano.

Laguna del Maule

Es uno de los destinos más apetecidos por los aficionados a la pesca deportiva, por la presencia de trucha salmonídea. Además, es un excelente lugar de avistamiento de aves migratorias, como patos, taguas, caiquenes y flamencos andinos. Desde esta laguna nace el río Maule, que le da nombre a esta hermosa región y que tristemente ha sido intervenido por una decena de centrales de paso que podrás ir identificando al internarte por la Ruta Pehuenche. Además, el río Maule está represado en el embalse de Colbún, que alimenta a la central hidroeléctrica con el mismo nombre. Con una extensión de 5.700 ha y una capacidad de 1.490 hectómetros cúbicos, constituye el mayor embalse artificial en Chile.




Petroglifos de Guaiquivilo



Valle de los Cóndores



Laguna del Maule



Importante tener en cuenta

- Lleva binoculares.
- Lo ideal es recorrer la ruta entre octubre a mayo, cuando disminuye la cantidad de nieve de la zona, revisa las condiciones climáticas, aunque el escenario de invierno es encantador.
- Tener siempre presente la máxima de cualquier paseo: No dejar rastro, tu basura se va contigo.

Colbún un pueblo de lagos



Aventura Colbún - Botes

Te damos la bienvenida al pueblo de Colbún, un lugar marcado por su vida tranquila, sus hermosos entornos y parajes naturales, además de contar con dos embalses rodeados de bosques nativos.

Los lagos Colbún y Machicura, ideales para disfrutar de los deportes náuticos como esquí acuático, kayak o velerismo. O si quieres, simplemente relajarte en un ambiente natural, apropiado para contemplar la flora y fauna nativa de la región del Maule.

En el centro de Colbún te recomendamos un paseo por su plaza donde puedes visitar diferentes locales de comida criolla, todo ello a pasos del lago Machicura.



Aventura Colbún - Kayak

¿Sabías qué?

Colbún proviene del vocablo mapudungún lugar sin árboles. En el entorno del lago Colbún, existen variados emprendimiento, de alojamiento turístico, actividades turísticas.

Ven disfrutar en familia

Embalse Machicura

El embalse Machicura, es más pequeño que el embalse de Colbún Alto, tiene de 8 km². También está inmerso en un entorno natural, a pasos del centro de Colbún.

Desde el verano del año 2019, se habilitó un balneario que comprende una playa de 150 mts. de extensión, zonas de quinchos, baños, locales comerciales, food-trucks, juegos infantiles y un muelle ideal para deportes náuticos y el uso de embarcaciones no motorizadas.

Horarios: 11:00 hasta las 19:00 hrs.

Embalse Colbún Alto

El embalse es parte del Complejo Hidroeléctrico Colbún Machicura y es una potencial reserva de aguas del Río Maule, con un volumen total de 1500 millones de metros cúbicos. Está inserto en un entorno donde puedes contemplar la naturaleza, rodeado por fauna y flora nativa. Posee 46 km de superficie, donde podrás disfrutar de los diferentes atractivos y servicios turísticos existentes.

Atractivos:

A lo largo del camino sur se encuentran varios camping y cabañas. En el sector de Colbún alto, puedes encontrar la mayor oferta de deportes náuticos.

Recomendación: Arrendar kayak para recorrer la orilla del lago hasta llegar a la cueva del pirata, una de las joyas escondidas del lago.

Actividades:


Natación, esquí acuático, velerismo, pesca recreativa, picnic, contemplación de flora y fauna.

Cómo llegar:

Vía terrestre por Ruta L-355 desde Linares al oriente. Continuar hasta la ruta L-15-17-395 hasta el Lago Colbún.



Turistas navegando Lago Machicura



Atardecer en Lago Colbún

Entrevista a nuestros socios

Pedro González Cortinez

Enólogo, Cervecerero

Cerveza artesanal Der Tata Loco de Panimávida

¿De qué trata tu producto, a quien está enfocado?

Es una elaboración con métodos artesanales completamente. Cuyos ingredientes son agua, cebada, levadura y lúpulo, todos de producción local.

Está orientado a un público que quiera probar una cerveza con carácter local. Propio de Panimávida, por lo mismo que dije anteriormente, todos los productos que utilizamos en la elaboración son locales.

¿De dónde nació la marca?

La marca nace por idea de mi padre, quien amaba tomar cerveza de calidad y debido a eso me pide que haga una cerveza para su gusto, en primera instancia, como trabajé como enólogo en algunas viñas tenía algunos conocimientos de la elaboración de cerveza.

¿Como invitarías a que los turistas visiten Colbún?

Vengan a visitar la pre cordillera de Colbún, el Embalse Ancoa, Rabones, Chupallar, Colbún alto. Son lugares únicos y hermosos, con gente maravillosa.



Nora Leuenberger

Estancia El Encanto

Descripción de tu servicio

En mi única y hermosa Estancia El Encanto, ubicada en pleno centro de Rari, ofrezco clases de montar para niños y adultos, también cabalgatas inolvidables para toda la familia. Esto, consiste en paseos a caballo con duración individual, según el deseo del cliente. Pueden ser paseos cortitos de media hora por la orilla del canal melado o paseos de una o varias horas que, nos llevan a los hermosos cerros de Rari.

¿Qué te hizo quedarte en Rari?

En el año 2009, llegue por primera vez a Chile y por un amigo de mi familia, tuve la ventaja de conocer el hermoso pueblo de Rari, un lugar con únicas artesanías, sus hermosos cerros y su magnífica cordillera. Quede encantada del lugar y su gente.



Invitación a visitar la comuna

Nuestra comuna de Colbún y sus alrededores, tiene muchos tesoros desconocidos por la mayoría de la gente, nos ubicamos tan cerca de Santiago y tenemos todo lo que un turista podría busca para descansar, desconectarse, explorar, vivir y disfrutar.

Directorio de **Servicios**



Servicio Turístico : **CIELI.CL**

Dirección: Rari km 2.7, Callejón los Amaneceres

Cel: +56 9 978534459

Web: www.cieli.cl

- Cabañas ecológicas
- Sauna y Masaje
- Chocolate receta suiza
- Lomo de cerdo ahumado receta alemán



Servicio Turístico : **Refugio del Trichahue**

Dirección: Kilometro 70 del Paso Pehuenche

Cel: +56 9 978534459

Web: www.refugio-trichahue.cl

Cabañas y camping a metros del rio Maule y a pasos de la reserva Trichahue. Ofrecemos sauna, piscina y infinitas posibilidades para trekking. Algunas cabañas tienen vista al cielo desde la cama.



Servicio Turístico : **Quilache Mermeladas Artesanales**

Dirección: Camino a Rabones s/n kilómetro 1 1/2

Mail: Instagram @quilache.mermeladas

carmenpaz.madrid@gmail.com

carmensanchez.alvarez1950@gmail.com

Facebook @quilache mermeladas caseras y naturales

Trabajamos mermeladas agroecológicas, fabricadas con productos 100% naturales, sin aditivos ni preservantes, endulzadas principalmente con azúcar de caña no refinada o estevia natural.



Servicio Turístico : **Cerveza Artesanal DerTataLoco de Panimávida**

Dirección: Camino Escuela Agrícola Km 1,5 Paso Rari-Panimávida

Cel: +56 9 978534459

Mail: agricolabegonsa@gmail.com

Empresa familiar que nace por el gusto de la buena cerveza. Producción con productos locales. Microcervecería, desde la siembra de la cebada hasta la producción y envasado de la cerveza. Todo de manera artesanal.



Servicio Turístico : **Tour operador Turismo Trisquel**

Dirección: Catedral s/n, Panimávida

Cel: +56 9 6629 0938

Mail: Reservas@turismotrisquel.cl

Web: www.turismotrisquel.cl

Somos un Operador Turístico, con el objetivo de potenciar el turismo, mostrando las bondades y maravillas. Es por ello que trabajamos de forma conjunta con comunidades locales, ricas en cultura y tradiciones.



Servicio Turístico : **Equilibre Maule**

Dirección: Camino a Rabones km3 Colbún

Cel: +56 9999 16052

Mail: centroequilibremaule@gmail.com

Web: www.equilibremaule.cl

Ofrecemos cabañas y glamping, un espacio spa, cabalgatas y clases de equitación, en un lindo campo con río y bosque, ideal para desconectar y disfrutar de la naturaleza.



Servicio Turístico: **Colbún Aventura**

Contacto Email: contacto@colbunaventura.cl
Instagram: @colbunaventura
Facebook: @colbunaventura
Youtube: @colbunaventura
Fono/whatsapp: +56 9 7663 3663

Dirección: Camino CM-7 Sur s/n, Colbún.
Y en temporada estival, Balneario Municipal Lago Machicura en Colbún.

Arriendo de Kayak, tablas Sup, Canoas, botes a pedales y motor para realizar paseos, travesías o pesca en lago Machicura. Colbún- Región del Maule.



Servicio Turístico : **Operador turístico Geomaule**

Dirección: Linares Maipú #1369
Mail: contacto@geomaule.cl
Cel: +56 9 7217 5416
Web: www.geomaule.cl

Nuestro fin es promover el bienestar de las comunidades locales e incentivar el desarrollo del turismo sostenible y a través de la coordinación de diversos operadores y de alianzas estratégicas le damos la posibilidad al eco turista de ser partícipe de actividades y tradiciones propias del sector rural, de empaparse de los aromas, sabores, cultura y tradiciones en armonía con el entorno y la naturaleza.



Servicio Turístico : **Agencia de Turismo Integral**

Dirección: Pasaje Chungará #128 – Villa Los Lagos - Colbún
Mail: turismo@huellapehuenches.cl
Cel: +56 9 9052 9208

Agencia de Turismo Integral que te invita a vivir y descubrir actividades rurales y naturales, respetando el equilibrio y las costumbres de cada rincón campesino y cordillerano.



Servicio Turístico: **Estancia El Encanto**

Dirección: Camino Rari s/N, KM 1.9, Rari, Colbun
Mail: elencantorari@gmail.com
Cel: +56 9 75 44 0341

En Estancia El Encanto ofrecemos diferentes tipos de servicios con caballos muy mansos y seguros. Los clientes de todas las edades pueden elegir entre paseos a caballo de una a varias horas en los cerros de Rari, clases de montar, cursos de horsemanship y cabalgatas de varios días en la Cordillera.



Servicio Turístico : **Tu Rincón Campesino**

Dirección: Capilla Palacios, S/N, Linares, Chile
Mail: turinconcampesino@gmail.com
Cel: +56 9 8901 6299

A 3 horas y media de Santiago, un lugar tranquilo donde puedes disfrutar de la naturaleza. Nuestro objetivo es que tengan una experiencia campesina, que compartan nuestra mesa y vivan nuestras costumbres. Contamos con una cabaña para 6 personas, un quincho rústico para hacer eventos campesinos y animales de granja para que disfrute toda la familia.



Servicio Turístico : **Ecorefugio spa**

Dirección: Península la patagua 12 c , lago Colbún
Mail: info@ecorefugio.cl
Cel: +56 9 3178 4305
Web: www.ecorefugio.cl

Ecorefugio se compone de 12 refugios ecológicos construidos a base de contenedores marítimos, destinados a personas que gusten de la naturaleza.



Servicio Turístico : **Casa Azul**

Dirección: Rari s/n
Cel: +56 9 7899 7427

Ofrecemos un departamento con capacidad para 4 personas. Dispone de Habitación, living comedor, cocina y baño. Además tenemos una tienda de artesanía en madera.



Servicio Turístico : **Rukalauken Restaurant**

Dirección: Av. O´Higgins 228 Colbún
Cel: +56 73 229 4976
www.facebook.com/rukalauken

Rukalauken es un restaurant ubicado en la arteria principal de Colbún, cuenta con una capacidad para 100 personas. Durante 3 años nuestra cocina ha cautivado a miles de personas que anhelan poder volver. Se categoriza como un Restaurant internacional gourmet.



Servicio Turístico : **Reiki Newen Mapu**

Dirección: camino Los Rabones s/n km4
Mail: miverdugo1@gmail.com
Cel: +56 9 8740 4097

Reiki y sanación nazarena, Maestría en reiki , medicina de luz , talleres iniciaciones, trasmisión de luz con las manos equilibrio cuerpo físico , mental, reconexión con el alma.



Servicio Turístico : **El Jardín de Alá**

Dirección: Rari s/n Kilometro 3
Mail: Ginette.sanchezm@gmail.com
Cel: +56 9 8191 9894

Ofrezco diversos tipos de artesanías locales como Crin, Madera, lana, cerámicas.



Servicio Turístico : **Fábulas - Salud, Belleza y Amor**

Dirección: Camino a Rabones km 9.4
Mail: Fabulascremas@gmail.com
Cel: +56 9 8189 6867
Instagram /facebook @FabulasCremas

Ofrecemos prácticas y productos naturales de autocuidado: como Yoga, tours, excursiones, cremas, aceites, jabones, desodorantes, entre otros.



Servicio Turístico : **Agroapícola Rabones**

Dirección: Los Rabones, km. 13,250 Colbún
Mail: agroapicolarabones@gmail.com
Cel: +56 9 7403 3572 +56 9 8629 6002

Apicultura Ecológica, sustentable. Miel, polen, propóleos, velas de cera de abejas, línea de miel gourmet con súperalimentos, apicosmética natural. Sello Manos Campesinas "**Calidad Chilena**".



Servicio Turístico : **Madre Nativa**

Dirección: Las Acacias 32, Panimávida, Colbún
Mail: belgicavioleta@gmail.com
Cel: +56 9 7487 9984
Web: www.rucasdesanfrancisco.cl
Facebook @MadrenativaNativa
Instagram @madrenativa_de_panimavida

Ofrecemos prácticas y productos naturales de autocuidado: como Yoga, tours, excursiones, cremas, aceites, jabones, desodorantes, entre otros.



Servicio Turístico : **Panihouse Café y Hostel**

Dirección: Catedral 319, Panimávida
Mail: panihouseltda@gmail.com
Cel: +56 9 7384 8943 +56 9 9257 3286
Mail: www.panihouse.cl

Somos un lugar de encuentro familiar en plena plaza de Panimávida. Nuestro Hostel cuenta con bellas habitaciones temáticas familiares y matrimoniales. A su lado, CaféPani ofrece exquisitas pizzas a la piedra, café de grano, jugos naturales y más.



Servicio Turístico : **HOTELERA LINAMAVIDA LIMITADA**

Dirección: CATEDERAL S/N PANIMAVIDA
Mail: reservas@termasdepanimavida.cl
Cel: +56 9 7579 6128
Web: ww.termasdepanimavida.cl

Ofrecemos hospedaje con valores de temporada alta y baja, valores especiales para menores de 4 a 12 años de edad y para la Tercera Edad en temporada baja, sin dejar de mencionar que el valor incluye 3 comidas diarias, servicio buffet. Durante el almuerzo y la cena, se incluye el libre consumo de bebidas de máquina y cerveza de barril.



Servicio Turístico : **Melado Lodge**

Dirección: kilómetro 36,5 de la ruta L-39, embalse Ancoa. Comuna de Colbún.
Mail: info@meladolodge.com
Cel: +56 9 7384 8943 +56 9 9257 3286
Mail: www.meladolodge.com
Facebook: www.facebook.com/melado.lodge.1
Instagram: melado_lodge.

Nuestras instalaciones insertas en medio del bosque nativo incluyen restaurante, clubhouse y piscinas de agua fría y caliente, que permiten combinar las actividades al aire libre con un grato y reparador descanso, disfrutando de un contacto íntimo con la naturaleza.



Servicio Turístico : **Parque Guaiquivilo**

Dirección: Cajón del Melado s/n, Colbún
Mail: bienvenidos@parqueguaiquivilo.cl
Cel: +56 9 9441 8074
Web: www.parqueguaiquivilo.cl

Parque Guaiquivilo, es naturaleza para los sentidos. El verdadero encanto de la montaña, con cómodos refugios para disfrutar de la mejor estadía y vivir experiencias plenas de energía y aventuras.



Servicio Turístico : **Rucas de San Francisco**

Dirección: Sector San Francisco, comuna de Colbun a 10 minutos (11Km) de Linares por la ruta L-11
Mail: anitta@live.cl
Cel: +56 9 825 61370
Web: www.rucasdesanfrancisco.cl
www.facebook.com/CabanasSanFcoColbun

Rucas de San Francisco es un proyecto familiar que está orientado al Hospedaje en Cabañas, Artesanía en Lana de Oveja y Gastronomía. Ubicados en un entorno campestre que rodea nuestra comuna, con una ruta variada en distintos tipos de artesanía, termas, cabalgatas, gastronomía en general.



Servicio Turístico : **El Encuentro**

Dirección: Kilometro 64 del Paso Pehuenche. Higuera 2 Oriente comuna de Colbún.
Cel: +56 9 5718 9915

Restorante y alojamiento con comida casera. Con piscina terrazas y vista hermosa a la montaña. Atendidos por sus propios dueños.



Servicio Turístico : **Achibueno Aventura E.I.R.L**

Dirección: Capilla palacios s/n comuna de Colbún.
Cel: +56 9 9847 5469

ACHIBUENO AVENTURA es un tour operador local que entrega actividad de agua y montaña en la región del Maule como rafting, ducky, clases de kayak, trekking, entre otros.



Servicio Turístico : **Agrupación de artesanas de Rari**

Dirección: Rari s/n Cede comunitaria n°8
Mail: euseviakessir@gmail.com
Cel: +56 9 6488 0229

Somos un grupo de artesanas que rescatamos el arte del crin en la aldea de Rari.



Servicio Turístico : **Experiencia del vino LABERINTO**

Dirección: Ribera sur Lago Colbun km 14 – La Guardia – Comuna Colbún
Mail: rafael@laberintowines.com
Cel: +56 9 8136 1101

Visitas guiadas a los viñedos disfrutando el paisaje del lago, recorrido por bodega de vinos conociendo el proceso productivo y degustación de vinos.

Búscanos en nuestras **redes sociales**



[facebook@vivecolbun](https://www.facebook.com/vivecolbun)



[instagram@vivecolbun](https://www.instagram.com/vivecolbun)



www.vivecolbun.cl



ENDO | TURISMO CREATIVO

Desarrollado por:
Carmen Madrid - Diagramación
Rodrigo Carrasco Silva - Diseño
Pedro Guajardo - Desarrollo



Experiencias de ECOLBUN

www.vivecolbun.cl

